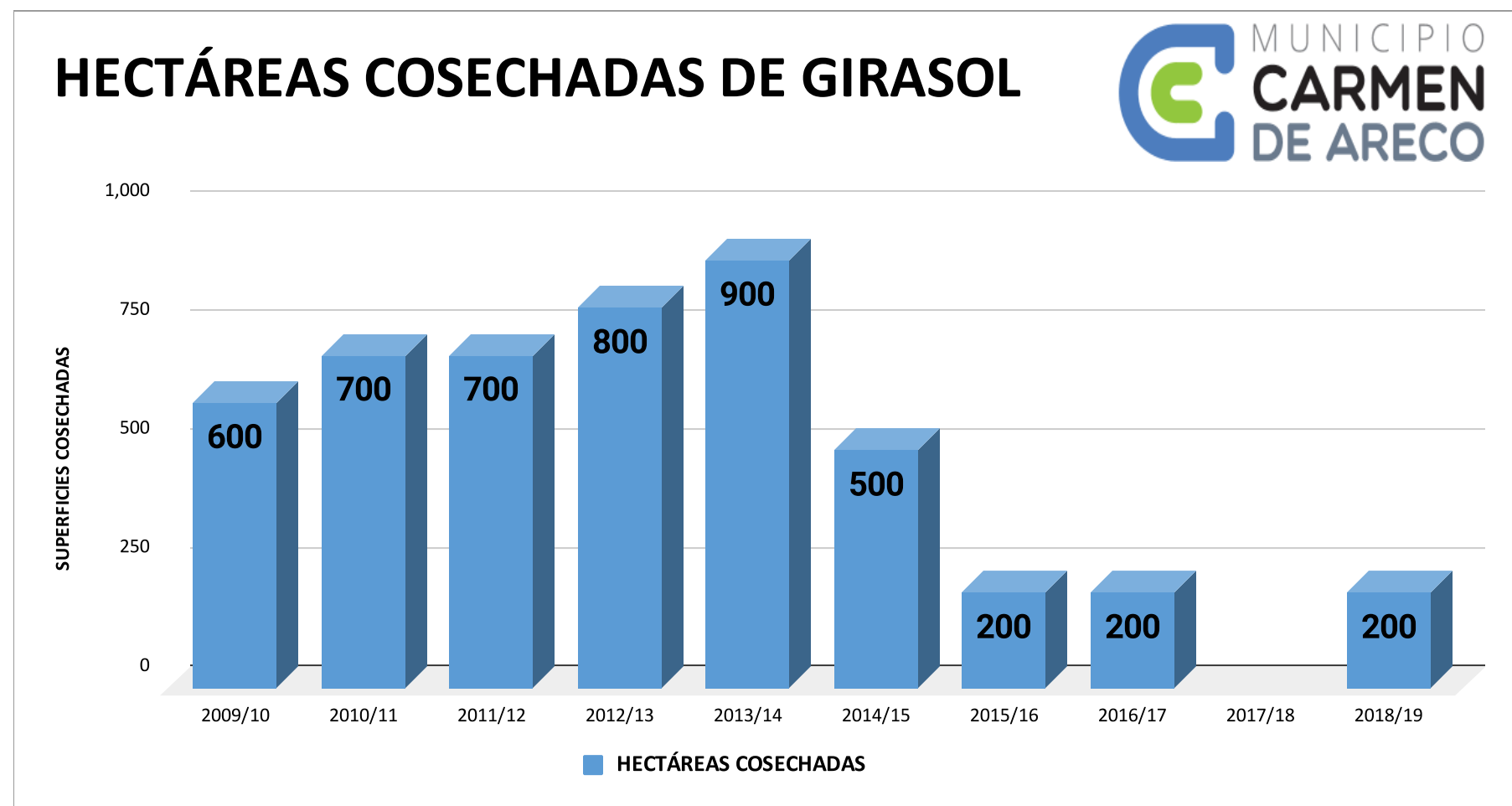


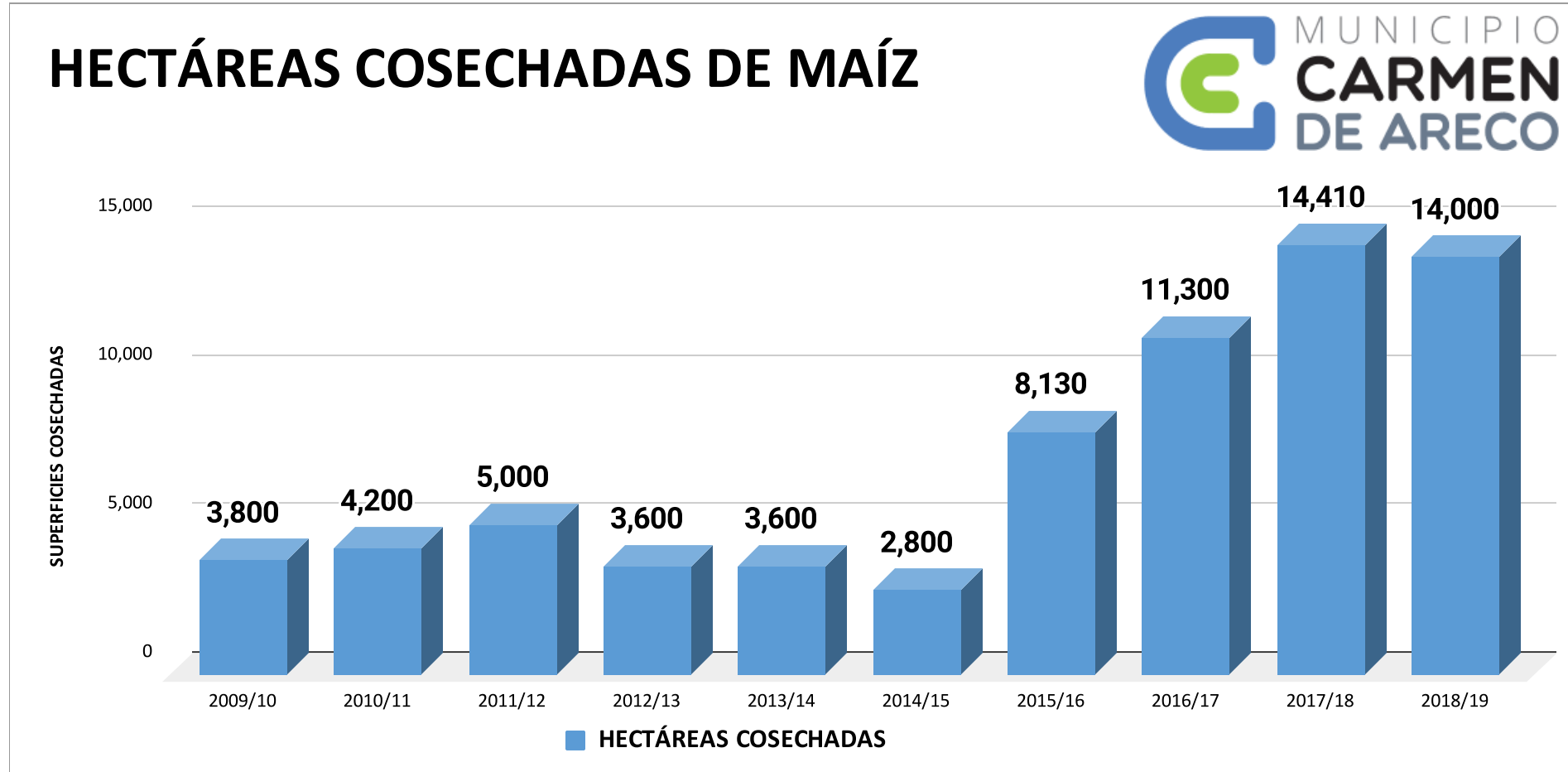
Superficie Cosechada con Girasol por Municipio según Campaña Agrícola. Campañas 2009/2010 a 2018/2019. En hectáreas										
Municipio	Campaña									
	2009/10	2010/11	2011/12	2012/13	2013/14	2014/15	2015/16	2016/17	2017/18	2018/19
CARMEN DE ARECO	600	700	700	800	900	500	200	200	-	200

**Fuente:** Ministerio de Agricultura, Ganadería y Pesca. Sistema Integrado de Información Agropecuaria.  
**Elaboración:** Dirección Provincial de Estadística.



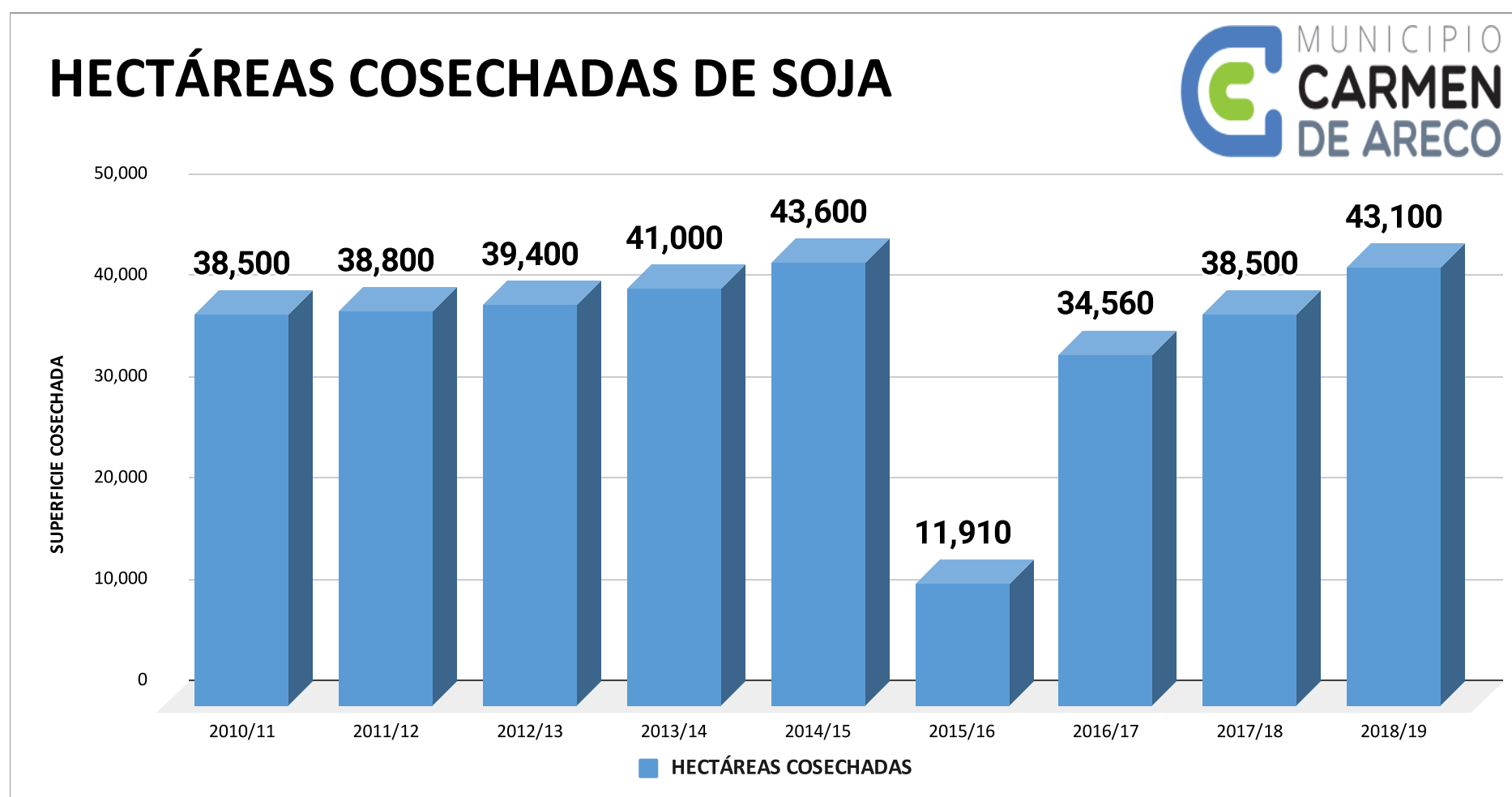
Superficie Cosechada con Maiz por Municipio según Campaña Agrícola. Campañas 2009/2010 a 2018/2019. En hectáreas										
Municipio	Campaña									
	2009/10	2010/11	2011/12	2012/13	2013/14	2014/15	2015/16	2016/17	2017/18	2018/19
CARMEN DE ARECO	3,800	4,200	5,000	3,600	3,600	2,800	8,130	11,300	14,410	14,000

**Fuente:** Ministerio de Agricultura, Ganadería y Pesca. Sistema Integrado de Información Agropecuaria.  
**Elaboración:** Dirección Provincial de Estadística.



Superficie Cosechada con Soja por Municipio según Campaña Agrícola. Campañas 2010/2011 a 2018/2019. En hectáreas									
Municipio									
	2010/11	2011/12	2012/13	2013/14	2014/15	2015/16	2016/17	2017/18	2018/19
CARMEN DE ARECO	38,500	38,800	39,400	41,000	43,600	11,910	34,560	38,500	43,100

**Fuente:** Ministerio de Agricultura, Ganadería y Pesca. Sistema Integrado de Información Agropecuaria.  
**Elaboración:** Dirección Provincial de Estadística.



Superficie Cosechada con Trigo por Municipio según Campaña Agrícola. Campañas 2009/2010 a 2018/2019. En hectáreas										
Municipio	Campaña									
	2009/10	2010/11	2011/12	2012/13	2013/14	2014/15	2015/16	2016/17	2017/18	2018/19
CARMEN DE ARECO	7,560	7,500	7,800	5,750	6,300	5,000	6,640	7,630	8,095	14,900

**Fuente:** Ministerio de Agricultura, Ganadería y Pesca. Sistema Integrado de Información Agropecuaria.  
**Elaboración:** Dirección Provincial de Estadística.

## HECTÁREAS COSECHADAS DE TRIGO

